

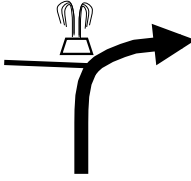





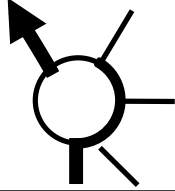


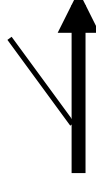
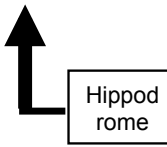

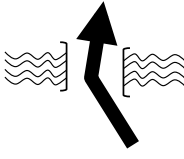

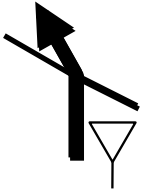
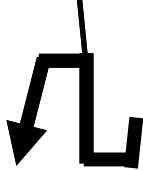




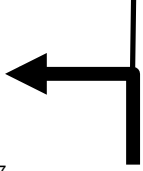


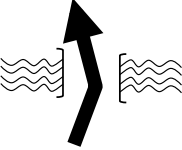
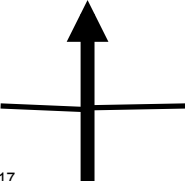
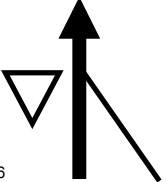

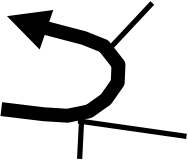


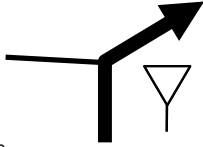
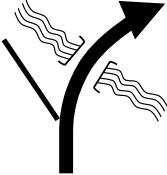




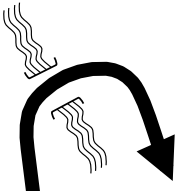


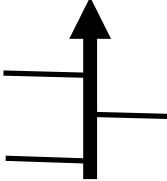

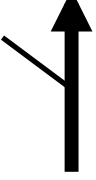

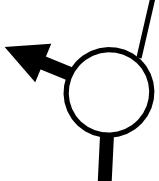
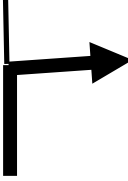

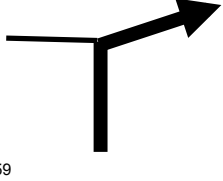
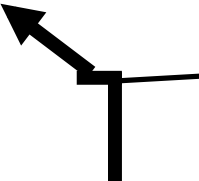
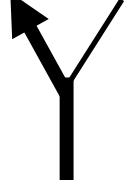

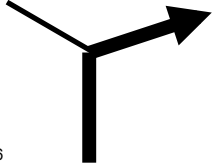
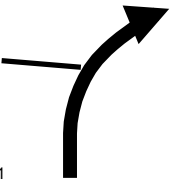





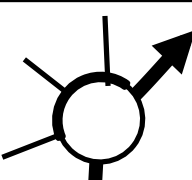


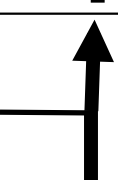
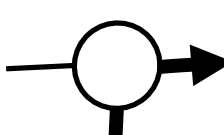
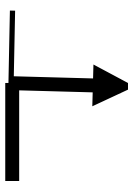
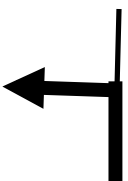


9,2		Malemort <i>Tout droit sur route principale</i>	33,5		<i>Suivre D5 direction Saint Jean de Sault</i>
1,0	<small>7</small>		1,8	<small>15</small>	
8,2		<i>Au centre du village route à droite</i>	31,7		
0,7	<small>6</small>		7,1	<small>14</small>	<i>Point de vue sur les gorges de la Nesque et le Mont Ventoux</i>
7,5		Malemort <i>Traverser village Direction Méthamis</i>	24,6		<i>Suivre D5 direction Sault</i>
2,8	<small>5</small>		9,5	<small>13</small>	
4,7		Malemort D5	15,1		Méthamis <i>Vaucluse sauvage, route secouante et cyclistes sur 22 km !</i>
0,9	<small>4</small>		0,4	<small>12</small>	
3,8		<i>4ème sortie Direction Malemort</i>	14,7		<i>Au stop à droite direction Sault</i>
1,9	<small>3</small>		0,5	<small>11</small>	
1,9		<i>Tout droit suivre Venasque</i>	14,2		<i>Tout droit sur D5 Direction Sault</i>
1,9	<small>2</small>		0,1	<small>10</small>	
0,0			14,1		D5 Méthamis
0,0	<small>1</small>		1,1	<small>9</small>	
Bonne route, prudence et fais-toi plaisir...			13,0		Les bastides <i>D5 - La Nesque</i>
			3,8	<small>8</small>	

48,5		D942 AUREL	3,8		
4,2	<small>23</small>		3,7	<small>31</small>	
44,3		<i>Sur D942 - Direction Aurel</i>	0,1		
0,2	<small>22</small>		0,1	<small>30</small>	
44,1		<i>Gauche 180° - Suivre Toutes Directions</i>	RAZ		<i>Remettez votre compteur journalier à zéro</i>
0,5	<small>21</small>		0,7	<small>29</small>	
43,6		<i>Au Stop, en face sur route qui monte...</i>	59,0		A bientôt dans la Drôme
4,1	<small>20</small>		4,4	<small>28</small>	
39,5			54,6		
2,3	<small>19</small>	<i>Point de vue sur le Mont Ventoux</i>	0,5	<small>27</small>	<i>Reilhanette - D72 - Vallée du Toulourenc</i>
37,2		Saint Jean de Sault	54,1		<i>RP (Suivre Route Principale)</i>
0,2	<small>18</small>		2,1	<small>26</small>	
37,0		<i>RP (Suivre Route Principale)</i>	52,0		Bienvenue dans la Drôme
2,9	<small>17</small>		3,2	<small>25</small>	
34,1		<i>Tout droit sur D943 Saint Jean de Sault</i>	48,8		<i>Suivre Montbrun les bains</i>
0,6	<small>16</small>		0,3	<small>24</small>	

21,0		D40a Veaux	11,9		<i>2ème sortie au rond point - Direction Arts et Vie</i>
2,6	<small>39</small>		0,3	<small>47</small>	
18,4		<i>En bas à gauche, vous pouvez voir le départ de l'ES2... continuez tout droit</i>	11,6		<i>Direction Vaison</i>
6,2	<small>38</small>		1,3	<small>46</small>	
12,2		D40 St Léger du Ventoux	10,3	50 km/h Merci	Malaucène
0,2	<small>37</small>		1,1	<small>45</small>	
12,0		<i>Passage sur le Toulourenc</i>	9,2		
5,3	<small>36</small>		6,3	<small>44</small>	
6,7		D40 Vaison la Romaine	2,9		
0,8	<small>35</small>		2,8	<small>43</small>	
5,9		Brantes <i>Suivre D136 jusqu'en bas de la vallée</i>	0,1		
1,1	<small>34</small>		0,1	<small>42</small>	
4,8		D136 Brantes	RAZ		<i>Remettez votre compteur journalier à zéro</i>
1,0	<small>33</small>		0,9	<small>41</small>	
3,8			23,9		<i>Ralentir vous arrivez à Veaux et au CH</i>
0,0	<small>32</small>		2,9	<small>40</small>	

30,3		D19 FLASSAN	37,8		St ESTEVE
2,8	<small>55</small>		1,1	<small>63</small>	
27,5		<i>Nombreux croisements, rester sur RP</i>	36,7		<i>Suivre BLAUVAC - D14A</i>
1,3	<small>54</small>		0,8	<small>62</small>	
26,2		D19 <i>Direction Flassan</i>	35,5		<i>Tout droit en face de la cave Terra Ventoux</i>
1,9	<small>53</small>		0,4	<small>61</small>	
24,3		<i>2ème sortie au rond point - Direction Flassan - D974</i>	35,3		<i>Suivre Carpentras</i>
0,5	<small>52</small>		0,1	<small>60</small>	
23,8		D19 BÉDOIN	35,2		<i>Suivre Carpentras Sault</i>
8,3	<small>51</small>		0,3	<small>59</small>	
15,5		<i>Suivre</i> D19 BÉDOIN	34,9		VILLES sur AUZON
2,4	<small>50</small>		3,7	<small>58</small>	
13,1		D938 Malauseène	31,2		<i>Suivre VILLES sur Auzon</i>
0,7	<small>49</small>		0,6	<small>57</small>	
12,4		<i>1ème sortie au rond point - Direction Bédoin</i>	30,6		<i>Suivre VILLES sur Auzon</i>
0,5	<small>48</small>		0,3	<small>56</small>	

46,9		Suivre MAZAN - Mormoiron - St Didier			
0,3					
46,6		Suivre MAZAN - Mormoiron - St Didier			
0,3					
46,3		D158 Malemort	55,4	Fin de boucle	
1,1			1,9		
45,2		Malemort du Comtat et sa carrière de plâtre...	53,5		Suivre Carpentras
2,9			1,9		
42,3		D150 Blauvac La route du muscat...	51,6		1ère sortie - Direction Carpentras
0,7			0,9		
41,6		D150 BLAUVAC	50,7		Suivre D1 - Pernes - Carpentras - St Didier
1,3			3,2		
40,3			47,5		Suivre Venasque - Pernes - St Didier - Carpentras
1,8			0,3		
38,5		Suivre BLAUVAC - D150	47,2		Suivre Venasque - Pernes - St Didier - Carpentras
0,7			0,3		